

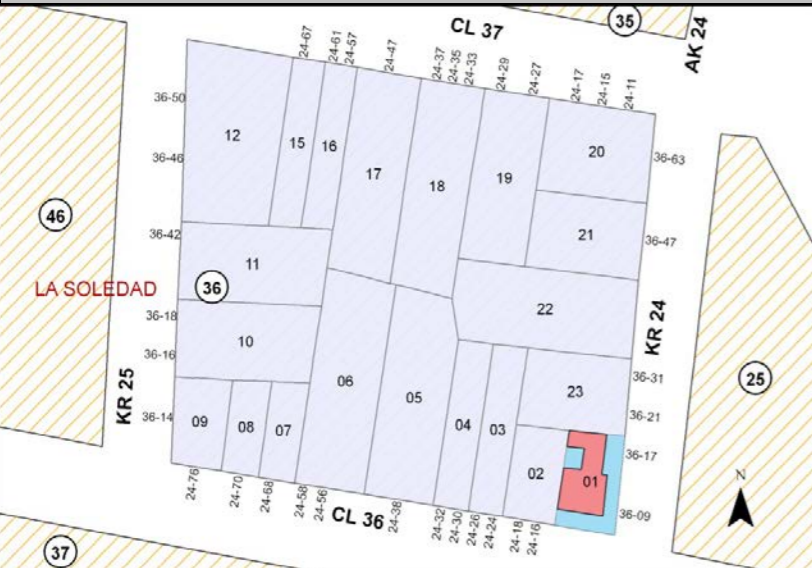
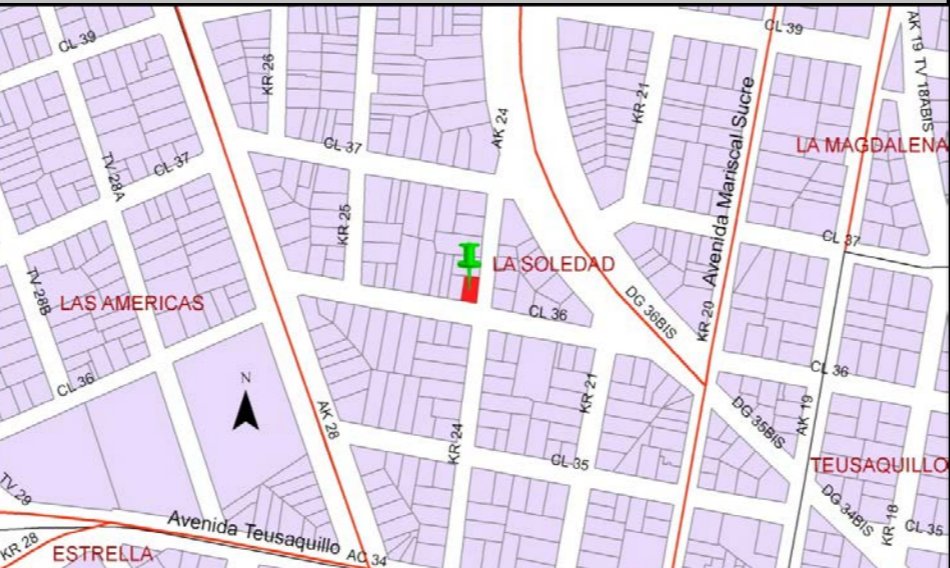

FICHA No: 137		SECRETARIA DE PLANEACION DISTRITAL (SPD) INVENTARIO BIC / DECRETO 606 DEL AÑO 2001 DIRECCION DE PATRIMONIO Y RENOVACION URBANA CONTRATO DE CONSULTORIA No.126/2010	CARLOS HUGO GARZON YEPES Arquitecto – Magister en Estudio y Restauración de Monumentos Arquitectónicos Carrera 7 No 17 – 01 Of. 919. Bogotá - Colombia Tel: 334 58 24 / 622 56 58 - Cel: 310 310 68 38 E-MAIL: carloshgarzonarquitectos@gmail.com
Chip Catastral AAA0082YASK			

1. IDENTIFICACION BARRIO: La Soledad CODIGO FICHA:007101-036-01

NOMBRE DEL BIEN:	clasificación arquitectónica:	Arquitectura habitacional / vivienda / unifamiliar
OTROS NOMBRES		
MODALIDAD:	Inmueble de Interés Cultural (IIC) X	Sector de Interés Cultural (SIC)
APLICACIÓN:	Inmueble de Interés Cultural (IIC) X	Sector antiguo(SA)
	Sector Vivienda en Serie (SVS)	Sector de Desarrollo Individual(SDI)
	Sector con agrupaciones y conjuntos(SAC)	Monumentos conmemorativos y artísticos (MCA)
CATEGORÍA:	Dec. 606/2001: Conservación tipológica (CT) X	Restitución parcial (RP)
	Categoría Monumental (CM)	Restitución total (RT)
	Dec. 678/1994 Conservación Monumental (A)	Conservación Arquitectónica (B)
DECLARATORIA:	Tiene Declaratoria como BIC? X	Declaratorias Anteriores:
	Acto Administrativo de la Declaratoria:	
	Ámbito de la Declaratoria: Distrital	Decreto 606 / 2001 - UPZ 101 Teusaquillo

2. LOCALIZACION ON (Numero Licencia de Construcción):

Departamento:	Cundinamarca	Municipio:	Bogotá	Dirección antigua:	Cra. 22 # 36-09/17	Dirección actual:	Cra. 24 # 36-09
Localidad:	Teusaquillo	No. Localidad:	13	UPZ:	Teusaquillo	No. UPZ:	101
Barrio:	La Soledad	Cód.. Barrio:	7101	Coordenadas: X=	100209,085	Y=	103286,007
Decreto / Plancha No.	492/2007 PLANCHA 4	No. MANZANA:	36	No. PREDIO:	1	Ced. CATASTRAL:	36 22 6
						Mat. INMOBILIARIA:	01290721

PLANO DE LOCALIZACIÓN	TRAMA URBANA	FOTOGRAFÍA (Contexto/Predio)
		

3. ORIGEN

FECHA:	SIGLO:	XX	FUNDADOR:	CLASIFICACION TIPOL.:	Moderno
DISEÑADOR:	CONSTRUCTOR:		USO ORIGINAL:	Habitacional NPH	

RESEÑA HISTÓRICA: Edificación construida en el barrio La Soledad, el cual se configuró en su trazado urbano a inicios de la década de 1940 con un trazado orgánico que se opone a la rígida retícula colonial y una filosofía basada en la ciudad jardín. Este barrio fue asiento de una comunidad de inmigrantes provenientes de Alemania, Holanda, Suiza y Austria principalmente.

4. OCUPACION ACTUAL

TIPO DE OCUPACIÓN:	Propiedad Pública:	Propiedad Privada:	X	Posesión:	Tenencia:	Otro:	Cual?
DATOS PROPIETARIO:	Nombre o Razón Social:	Rita Fischer Schwamberg	Tipo Doc.:	CC	No. Documento:	20293629	
	Dirección:		Teléfono:		E-mail:		
DATOS OCUPANTE:	Nombre o Razón Social:		Tipo Doc.:		No. Documento:		
	Dirección:		Teléfono:		E-mail:		
Observaciones:	No se tuvo acceso al inmueble	Base Cartográfica:	Información Cartográfica:	SINUPOT / UPZ 101	Fuentes Documentales:	Boletín catastral	

5. ASPECTO FISICO

CARACTERÍSTICAS:	Área del Predio:	190,1	Número de Pisos:	2	Uso Actual:	Habitacional NPH	Estrato:	4	Tipología:	Continua:	X	Aislada:		Mixta:	
	Área total construida:	190,6	Área Antejardín:	78,5	Área Libre:	94,8	Área Lote:	190,1	Chip Catastral:	AAA0082YASK					

DIAGNOSTICO GENERAL DEL ESTADO DE CONSERVACION: El inmueble presenta un adecuado mantenimiento en exteriores y en interiores. No presenta humedades ni fisuras que puedan representar amenazas para la conservación de la edificación y no se aprecian patologías constructivas. El estado de conservación es, en conclusión, bueno. La estructura espacial se mantiene sin mayores transformaciones.

CRITERIOS DE CALIFICACION:	CARACTERISTICAS URBANISTICAS:	CARACTERISTICAS ARQUITECTONICAS:	CARACTERISTICAS AMBIENTALES:
Representar en alguna medida y de modo tangible o visible una o más épocas de la historia de la ciudad o una o más etapas de la arquitectura y/o urbanismo en el país.	X	El inmueble presenta antejardín como espacio de amortiguación, y los cerramientos exteriores se integran con los demás del entorno generando una primera capa transparente ante el edificio. Las fachadas se integran con la línea de paramento generando una lectura de continuidad que, a pesar de las diferencias de materiales entre las edificaciones cercanas, permite la percepción de un todo homogéneo.	Casa de dos pisos entre medianeras, con antejardín. El lenguaje de la edificación corresponde a la arquitectura moderna y presenta fachadas planas de volúmenes geométricamente simples y una implantación que colma la totalidad del frente del terreno. Las cubiertas son inclinadas. Los materiales mezclan la piedra Bogotá (muñeca) con ladrillo y pañete, ventanería en lámina metálica y barandales y rejas en hierro.
Ser un testimonio o documento importante en el proceso histórico de planificación o formación de la estructura física de la ciudad.	X		
Ser un ejemplo cultural importante de un tipo de edificación o conjunto arquitectónico.	X		
Ser un testimonio importante de la conformación del paisaje de un grupo social determinado.			
Constituir un hito de referencia urbana culturalmente significativo en la ciudad.			
Ser un ejemplo destacado de la obra de un arquitecto urbanista o de un grupo de estos de trayectoria reconocida a nivel nacional o internacional.			La existencia del antejardín como espacio verde se une a la presencia de franjas verdes en el andén y genera una lectura de espacios arborizados y con vegetación que confiere al sector urbano una característica especial dentro de la ciudad.
estar relacionado con personajes o hechos significativos de la historia de la ciudad o del país.			

DESCRIPCIÓN GENERAL: Edificio esquinero de dos pisos con antejardín delimitado por antepecho en piedra burda que hace parte de dos casas que conforman una unidad. Las fachadas son planas y presentan un acabado en piedra muñeca burda en primer piso y en pañete con color en el segundo, separados por una moldura en pañete. Las cubiertas son inclinadas en teja de barro y la ventanería en lámina metálica. El acceso se marca con una placa plana de concreto en voladizo.

DER. DE EDIFICABILIDAD / UPZ	101 - Teusaquillo	DER. DE PLUSVALIA	SI:	NO:	X	PORCENTAJE EXENCION PREDIAL ACUERDO	45%
------------------------------	-------------------	-------------------	-----	-----	---	-------------------------------------	-----

6. INTERVENCIONES

FECH. CONSTRUCCION:	SIGLO:	XX	CONSTRUCTOR:	LIC. CONSTRUCCION:	TIPO DE INTERVENCIÓN:
---------------------	--------	----	--------------	--------------------	-----------------------

DESCRIPCIÓN DE LAS INTERVENCIONES:

ALTERACIONES A LA EDIFICACION VISIBLES DESDE EL EXTERIOR:	POSIBILIDADES DE INTERVENCIÓN:
No se aprecian alteraciones	Se deben conservar la implantación, la volumetría, la organización espacial y los elementos ornamentales. Se permite la modificación de los espacios internos del edificio, siempre y cuando mantenga la autenticidad de la estructura espacial.

7. VALORACION Y SIGNIFICACION CULTURAL DEL BIEN

VALOR PATRIMONIAL	CRITERIOS DE VALORACION	1	2	3	4	5	*Califique del 1 al 5 donde:	CRITERIOS DE VALORACION:
VALOR HISTORICO	ANTIGÜEDAD				X		1. Malo 2. Regular 3. Aceptable 4. Bueno 5. Excelente	CRITERIOS DE VALORACION URBANOS: El inmueble se integra al trazado urbano por su altura y su implantación que respeta paramentos y antejardines. La presencia del inmueble dentro del sector hace parte de la memoria colectiva y conforma un paisaje urbano rico en variedad de edificaciones y lenguajes arquitectónicos que, sin embargo, se lee como un hecho continuo. La continuidad del espacio público es fundamental para comprender la integración del edificio a la ciudad.
	AUTORIA			X				
	AUTENTICIDAD					X		
VALOR ESTETICO FORMAL	CONSTITUCION DEL BIEN					X		CRITERIOS DE LA ESTRUCTURA: La forma de construcción del inmueble refleja las técnicas que se introdujeron con el movimiento moderno, tales como la prefabricación y la construcción de elementos en serie. Se mantiene el uso de la estructura de muros y se introducen algunas columnas como elementos puntuales. La estructura espacial muestra el proceso de racionalización y especialización de los espacios.
	FORMA					X		
	ESTADO DE CONSERVACION					X		
VALOR SIMBOLICO	CONTEXTO AMBIENTAL					X	*Según Decreto 763 de 2009. Ley 1185 de 2008	CRITERIOS FORMALES: El inmueble plasma elementos de lenguaje del movimiento moderno, dentro de los que se pueden incluir la transformación de la proporción entre llenos y vacíos hacia una arquitectura más abierta, las volúmenes de geometría pura y el uso mezclado de materiales como piedra, pañete y ladrillo. La espacialidad del edificio recurre al manejo de antejardín y un jardín posterior.
	CONTEXTO URBANO					X		
	CONTEXTO FISICO					X		
	REPRESENTATIVIDAD					X		CRITERIOS DE SIGNIFICACION: La conformación de un perfil urbano singular y continuo como el que se presenta en La Soledad hace parte de un paisaje urbano único que manifiesta un periodo histórico de transformaciones sociales, políticas y tecnológicas. La consolidación de este paisaje en un periodo de aproximadamente 10 años, incluyendo manifestaciones arquitectónicas variadas, hace cada edificación cobre importancia en la conformación de la memoria del lugar

OBSERVACIONES GENERALES DE VALORACION / SIGNIFICACION CULTURAL DEL BIEN:

El inmueble amerita su conservación cuidadosa tanto por sus características propias como por la manera como se integra con el entorno urbano.

FICHA No: 137	 ALCALDÍA MAYOR DE BOGOTÁ D.C.	SECRETARIA DE PLANEACION DISTRITAL (SPD) INVENTARIO BIC / DECRETO 606 DEL AÑO 2001 DIRECCION DE PATRIMONIO Y RENOVACION URBANA CONTRATO DE CONSULTORIA No.126/2010	CARLOS HUGO GARZON YEPES Arquitecto – Magíster en Estudio y Restauración de Monumentos Arquitectónicos  Carrera 7 No 17 – 01 Of. 919. Bogotá - Colombia Tel: 334 58 24 / 622 56 58 - Cel: 310 310 68 38 E-MAIL: carloshgarzonarquitectos@gmail.com
-------------------------	---	---	--

8. PLANOS ARQUITECTONICOS

<p>ESQUEMA DE LEVANTAMIENTO: PLANTAS, ALZADOS, FACHADAS, CORTES.</p> <p>No fue disponible la información planimétrica, en consultas realizadas en los archivos distritales. No se permitió el acceso al inmueble en la visita realizada en las fechas 22 y 23 / nov / 2010</p>	<p>PLANOS DE ARCHIVO</p>
--	---------------------------------

Observaciones:	No se tuvo acceso al inmueble	Base Cartografica:		Información Cartografica		Fuentes Documentales	
----------------	-------------------------------	--------------------	--	--------------------------	--	----------------------	--

FICHA No:
137
Chip Catastral
AAA0082YASK



SECRETARIA DE PLANEACION DISTRICTAL (SPD)
INVENTARIO BIC / DECRETO 606 DEL AÑO 2001
DIRECCION DE PATRIMONIO Y RENOVACION URBANA
CONTRATO DE CONSULTORIA No.126/2010

CARLOS HUGO GARZON YEPES
Arquitecto – Magister en Estudio y
Restauración de Monumentos Arquitectónicos
Carrera 7 No 17 – 01 Of. 919. Bogotá - Colombia
Tel: 334 58 24 / 622 56 58 - Cel: 310 310 68 38
E- MAIL: carloshgarzonarquitectos@gmail.com



9. REGISTRO FOTOGRAFICO



Fotos tomadas el 11/22/2010

FOTOGRAFIAS DEL CONTEXTO



FOTOGRAFIAS DE ARCHIVO

FUENTE DOCUMENTAL

BIBLIOGRAFIA

10. RESPONSABLE DEL INVENTARIO

FECHA DE ACTUALIZACION Dic 2010

ENTIDAD
CARLOS HUGO GARZON YEPES
Arquitecto Restaurador de Monumentos

Vo. Bo. DIRC. ESTUDIOS CARLOS HUGO GARZON YEPES

DILIGENCIÓ
Arq. Gabriel Oñoro Vesga

REVISÓ
Vo. Bo. INTERVENTORIA SDP